

éoliennes de L'Érable

Madame Marie-Claude Thériège
Chef du Service des projets en milieu terrestre
Direction des évaluations environnementales
Ministère du Développement durable,
de l'Environnement et des Parcs
Édifice Marie-Guyart, 6^e étage
675, boulevard René-Lévesque Est
Québec (Québec) G1R 5V7



Montréal, le 21 octobre 2009

Objet: Modifications de certains documents relatifs à la demande d'information concernant le projet d'aménagement d'un parc éolien sur le territoire de la municipalité régionale de comté de L'Érable (Dossier 3211-12-127 "carte et statistiques modifiées")

Madame,

La présente correspondance vise à vous informer que la carte et les statistiques transmises le 9 octobre dernier doivent être remplacées par les données suivantes, soit la carte et statistiques ci-jointes, puisque certaines informations techniques de l'envoi précédent tenaient en compte l'ensemble du nombre de logement contenu dans la zone d'étude et non seulement les résidences telles que demandées dans votre correspondance précédente. Il s'agit d'une erreur technique. Nous avons donc modifié les données afin de répondre adéquatement à votre demande ne visant qu'à fournir la carte et les statistiques relatives aux résidences seulement en fonction de diverses zones à l'intérieur de la zone d'étude, lesquelles données ont été validées avec le département de géomatique et d'évaluation de la MRC de L'Érable, l'orthophoto et les relevés terrain. Nous demeurons à votre entière disposition pour plus d'information, si nécessaire.

En espérant le tout conforme, je vous prie de recevoir, Madame, l'expression de mes sentiments les meilleurs.


Simon Jean-Yelle
Chargé de Projet

- p.j. Carte des distances montrant la position des éoliennes et les résidences à l'intérieur de la zone d'étude.
Tableau statistique des distances entre les éoliennes et les résidences à l'intérieur de la zone d'étude.

TABLEAU ET GRAPHIQUE DES DISTANCES ENTRE LES ÉOLIENNES ET LES RÉSIDENCES

Sainte-Sophie-d'Halifax		
Distances	Nombre	%
400m à 500m	1	0.7%
500m à 750m	14	9.3%
750m à 1000m	13	8.7%
1000m à 1500m	27	18.0%
1500m et plus...	95	63.3%
Total (dans la zone d'étude)	150	100.0%

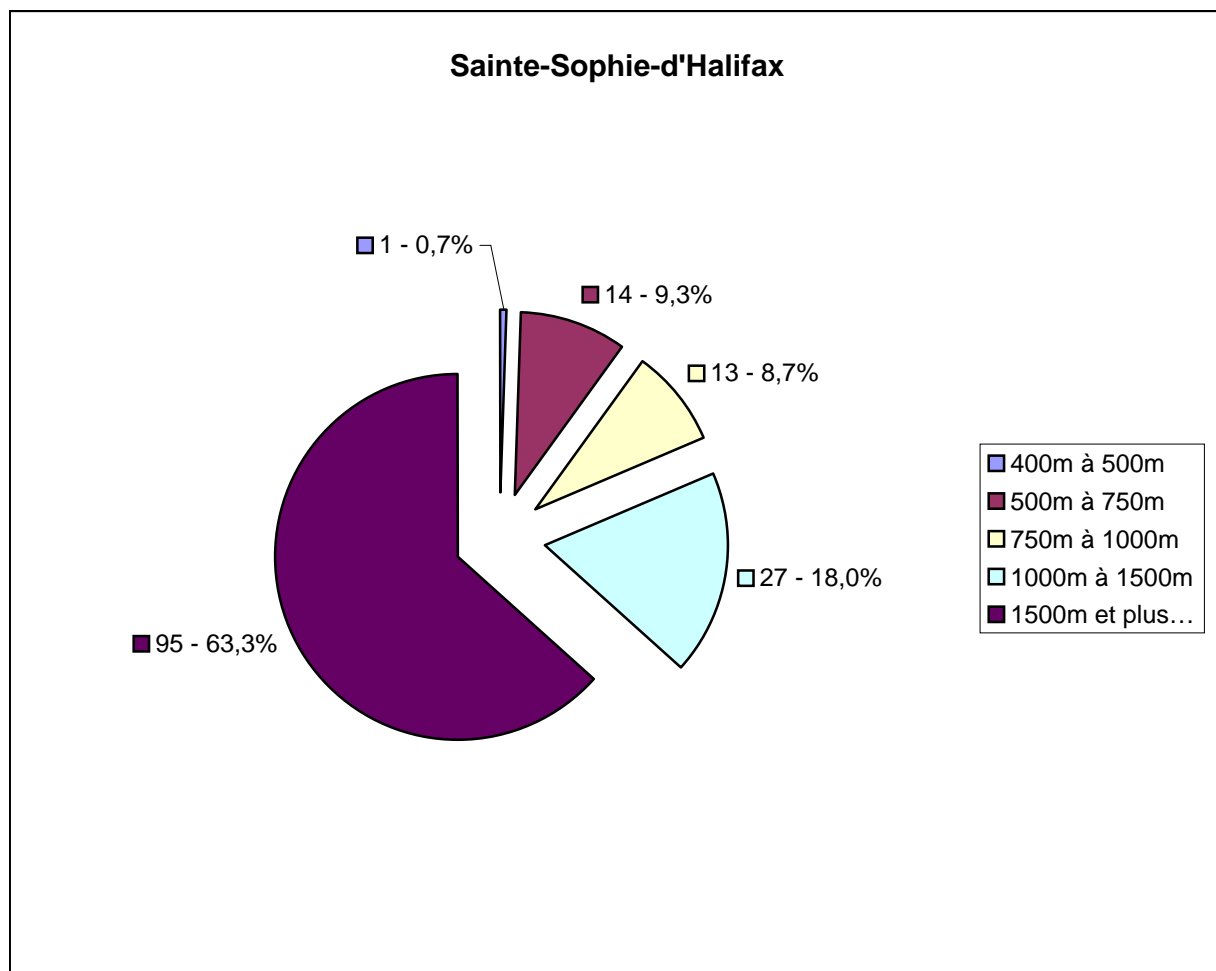


TABLEAU ET GRAPHIQUE DES DISTANCES ENTRE LES ÉOLIENNES ET LES RÉSIDENCES

Saint-Ferdinand		
Distances	Nombre	%
400m à 500m	0	0.0%
500m à 750m	16	2.4%
750m à 1000m	21	3.2%
1000m à 1500m	56	8.5%
1500m et plus...	562	85.8%
Total (dans la zone d'étude)	655	100.0%

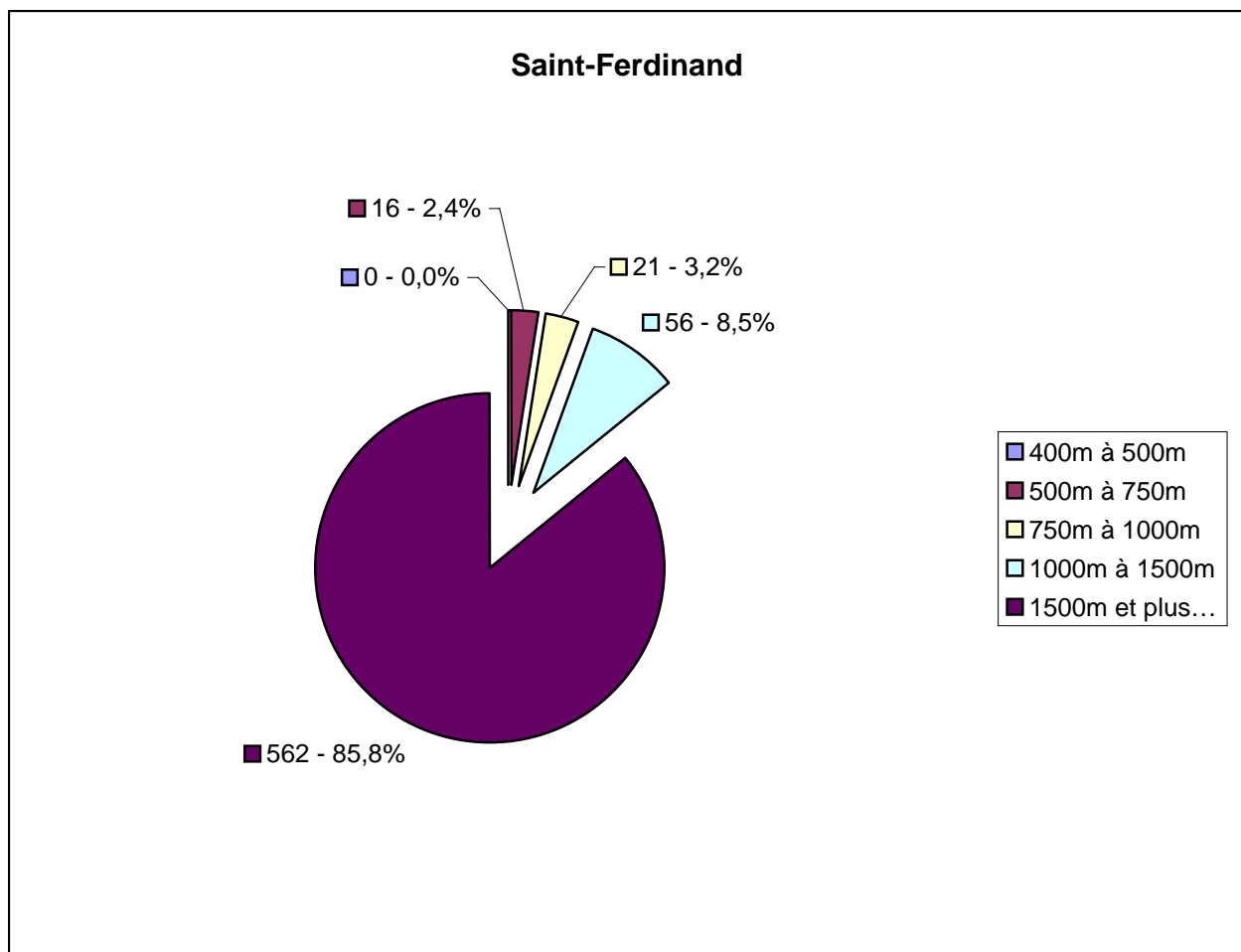


TABLEAU ET GRAPHIQUE DES DISTANCES ENTRE LES ÉOLIENNES ET LES RÉSIDENCES

Saint-Pierre-Baptiste		
Distances	Nombre	%
400m à 500m	0	0.0%
500m à 750m	1	12.5%
750m à 1000m	0	0.0%
1000m à 1500m	5	62.5%
1500m et plus...	2	25.0%
Total (dans la zone d'étude)	8	100.0%

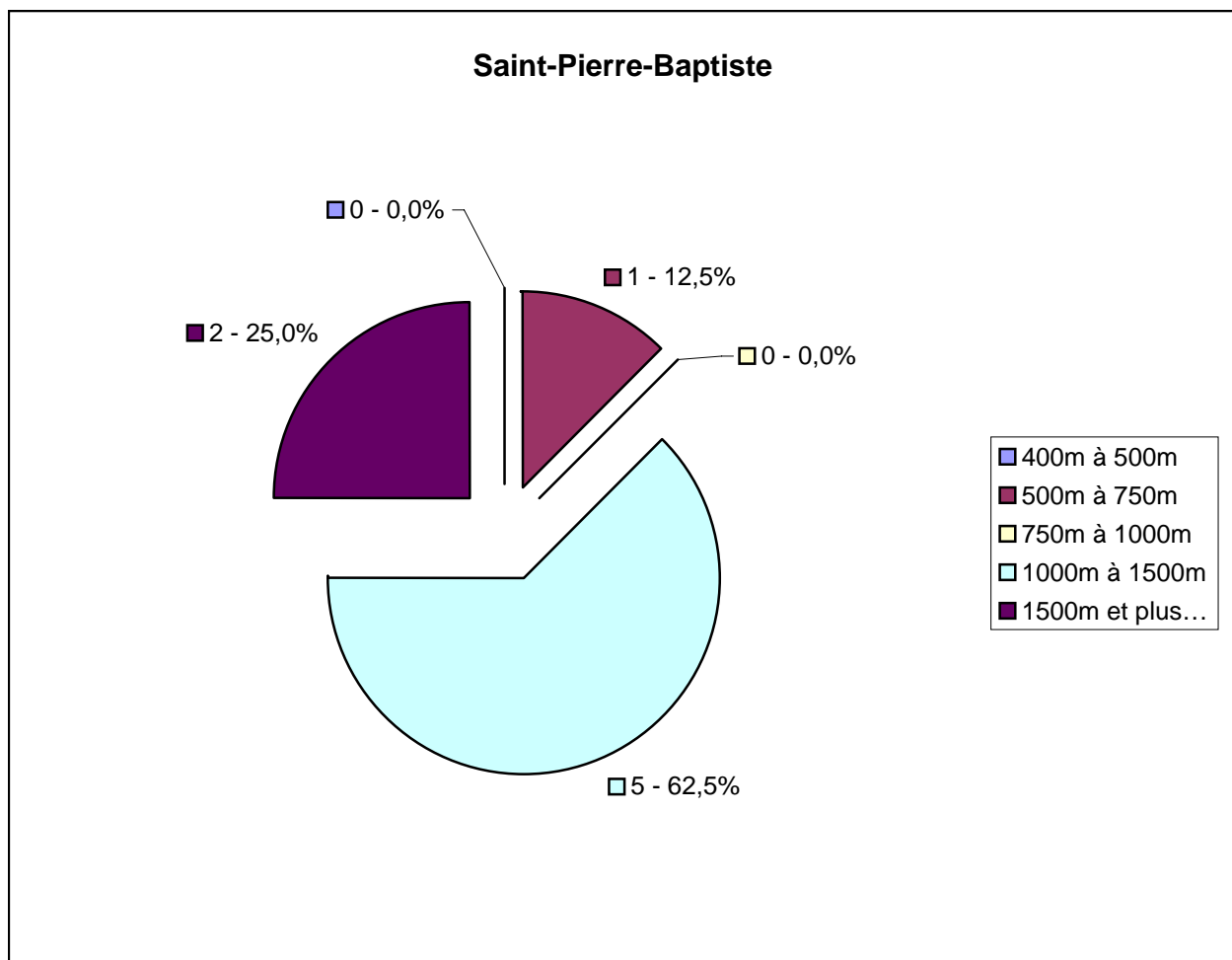
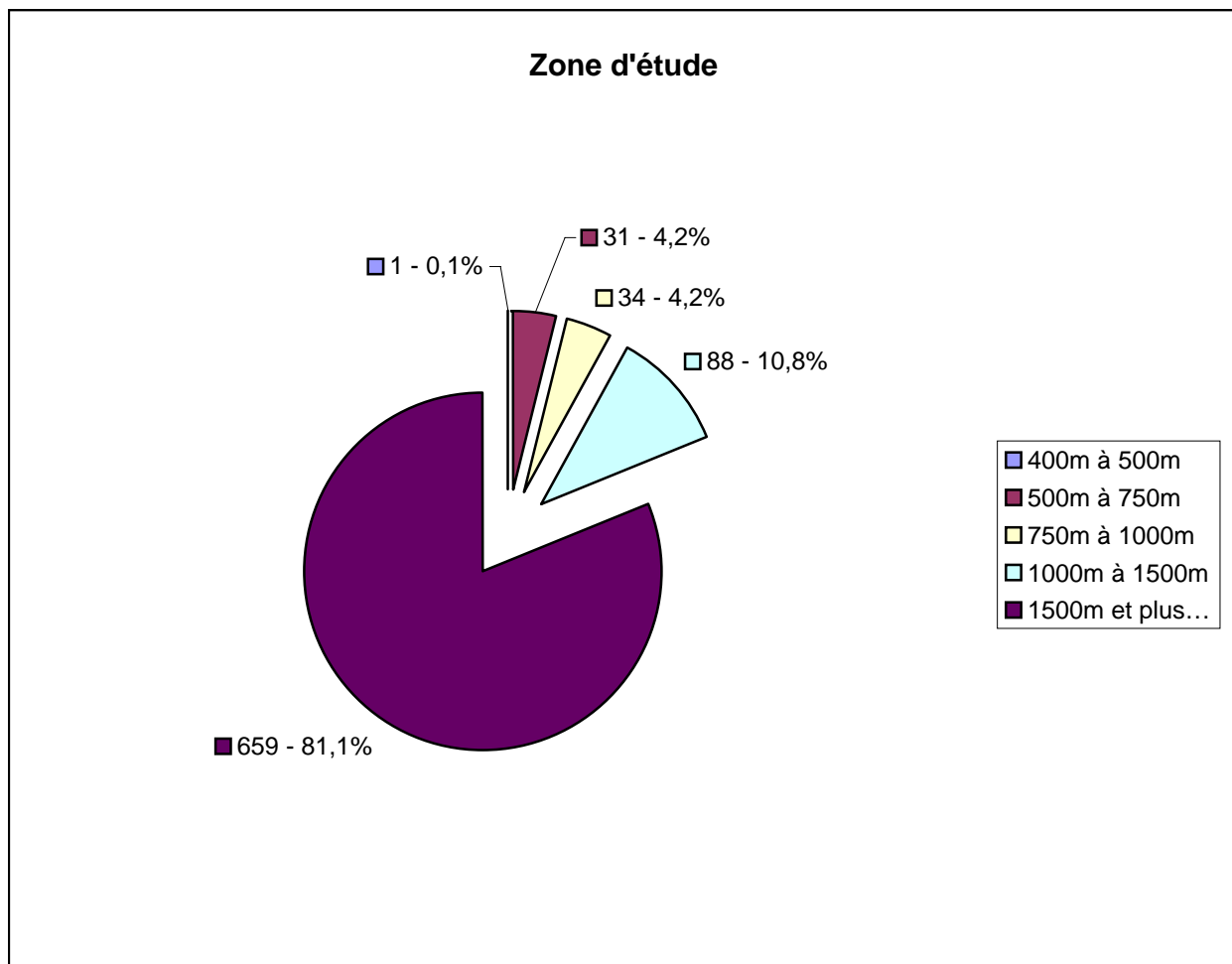
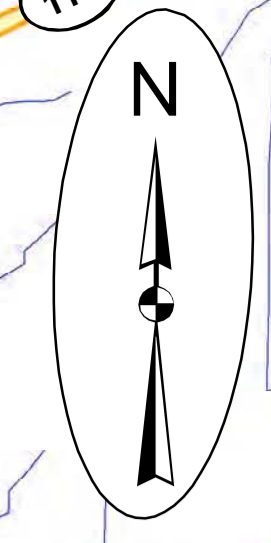


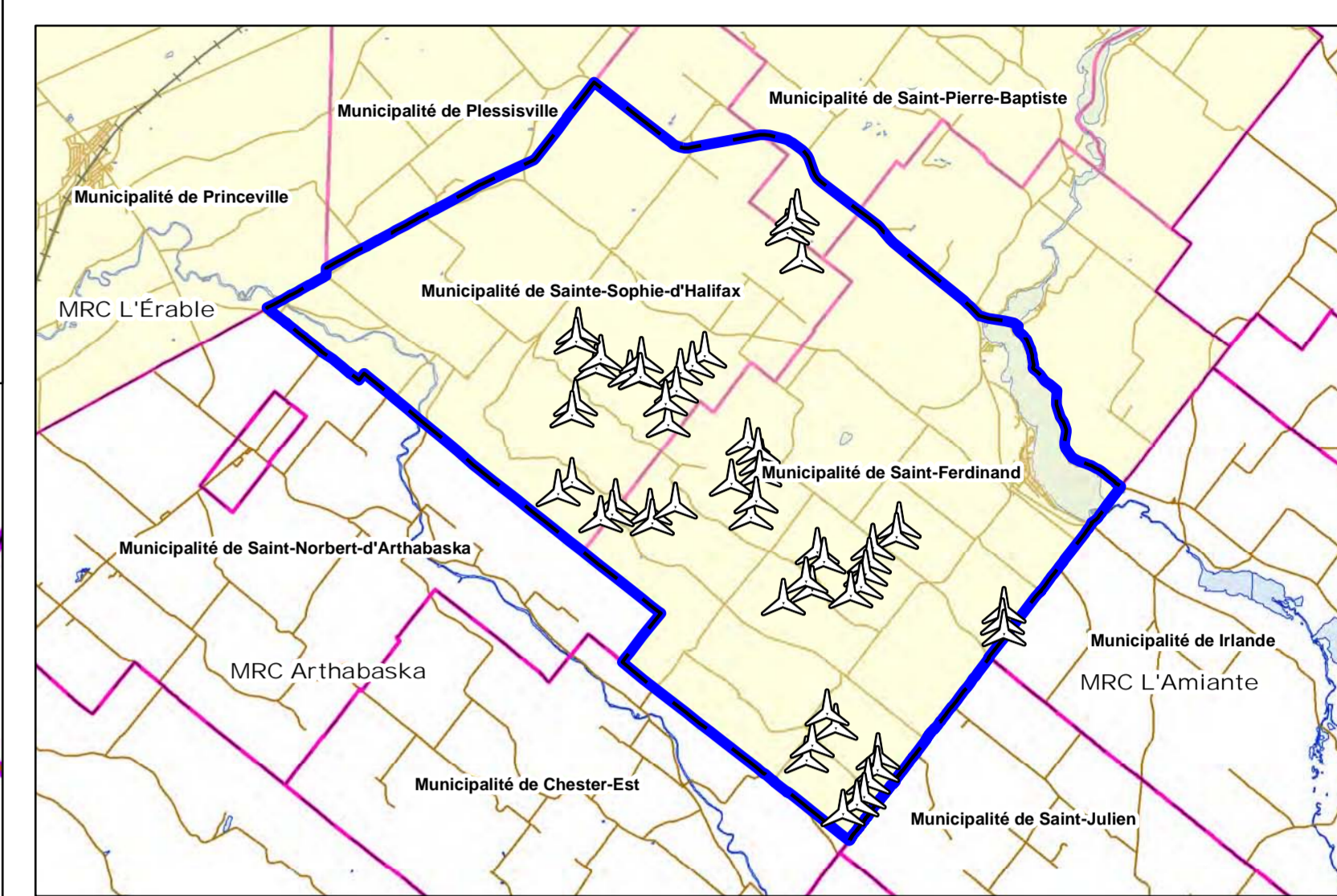
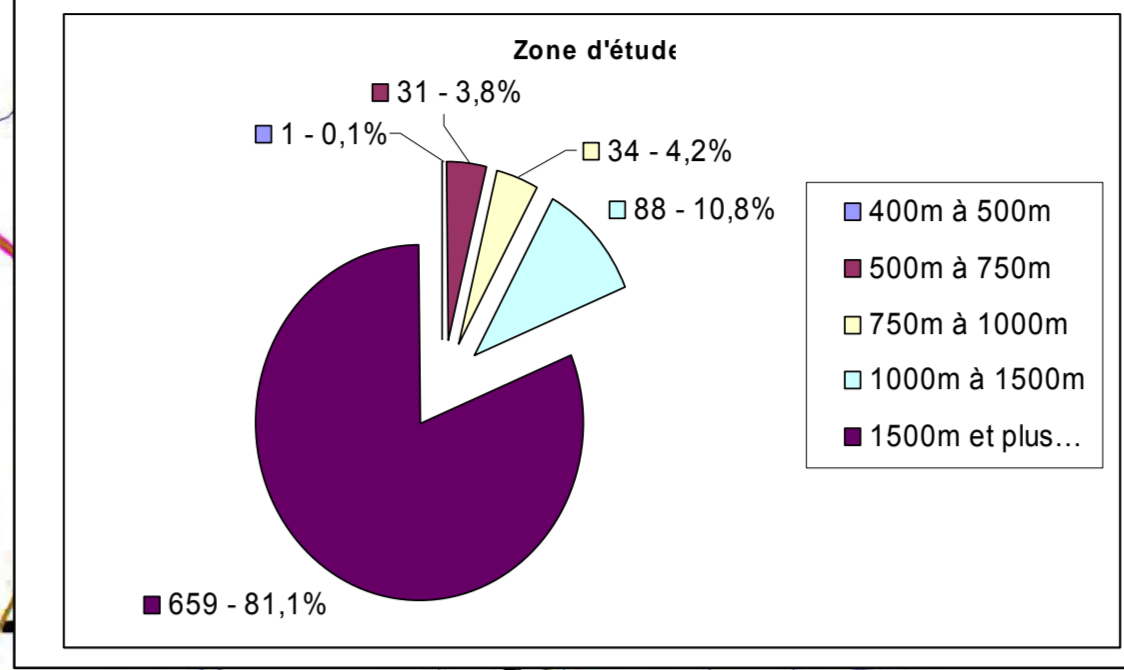
TABLEAU ET GRAPHIQUE DES DISTANCES ENTRE LES ÉOLIENNES ET LES RÉSIDENCES

Zone d'étude		
Distances	Nombre	%
400m à 500m	1	0.1%
500m à 750m	31	3.8%
750m à 1000m	34	4.2%
1000m à 1500m	88	10.8%
1500m et plus...	659	81.1%
Total (dans la zone d'étude)	813	100.0%





Zone d'étude		
Distance	Nombre	%
400m à 500m	1	0,1 %
500m à 750m	31	3,8 %
750m à 1000m	34	4,2 %
1000m à 1500m	88	10,8 %
1500m et plus...	659	81,1 %
Total	813	100,0 %



CARTE DES DISTANCES ENTRE LES ÉOLIENNES ET LES RÉSIDENCES À L'INTÉRIEUR DE LA ZONE D'ÉTUDE
(DOSSIER : 3211-12-127)

PARC ÉOLIENNES DE L'ÉRABLE

MRC DE L'ÉRABLE

MUNICIPALITÉS :

- SAINTE-SOPHIE-D'HALIFAX
- SAINT-FERDINAND
- SAINT-PIERRE-BAPTISTE

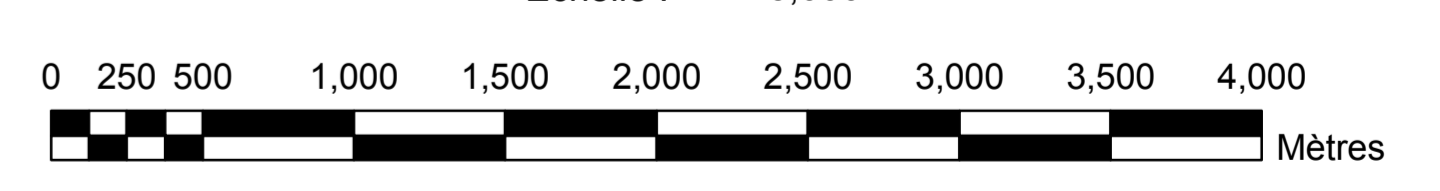
Légende

- Résidence < 1500m
- ▲ Éoliennes
- ★ Bâtiment de l'Étoile de l'Érable
- Chemin d'accès
- ▭ MRC
- ▭ Municipalité
- ▭ Zone d'étude
- Périmètre d'urbanisation
- Résidence > 1500m
- Bâtiment Autre < 1500m
- Bâtiment Autre > 1500m
- ▨ Zone d'interdiction
- ▭ 400 à 500m
- ▭ 500 à 750m
- ▭ 750m à 1000m
- ▭ 1000m à 1500m
- ▭ 1500m et plus...

Version 6, 16 Octobre 2009

Système de coordonnées : UTM Zone 19 Nad83

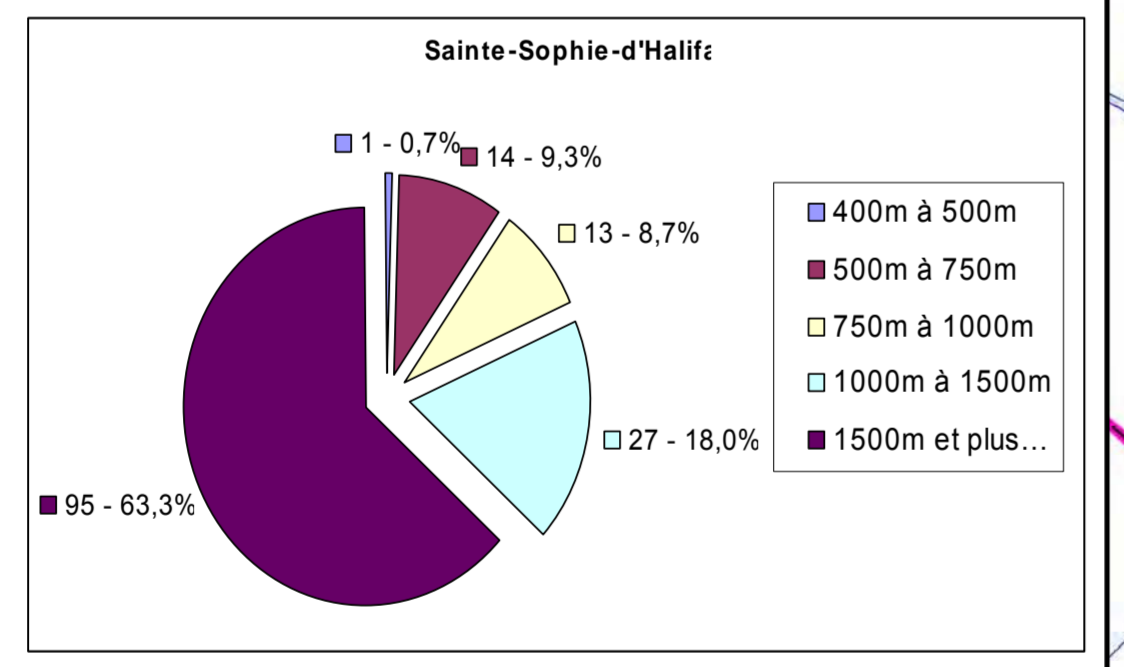
Échelle : 1:25.000



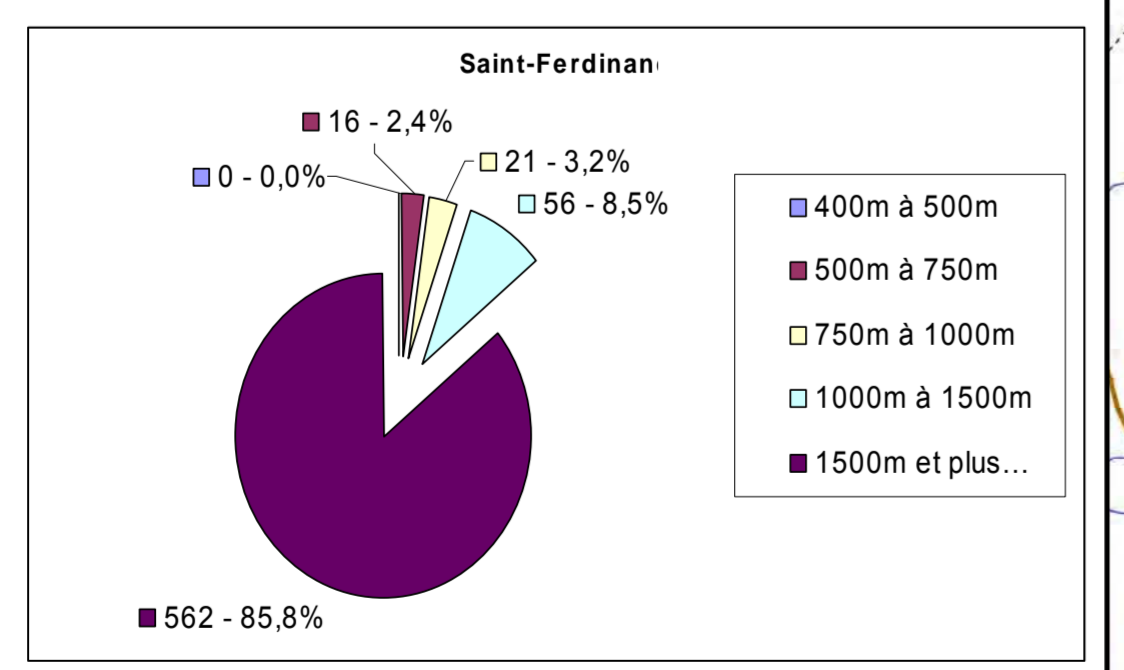
217, Avenue Léonidas Local 3-A
Rimouski (Québec) G5L 2T5
Téléphone : (418) 724-7447
Télécopieur : (418) 725-4779
asselin.asselin@topocom.com

Distance entre les éoliennes et les résidences à l'intérieur de la zone d'étude

Sainte-Sophie-d'Halifax		
Distance	Nombre	%
400m à 500m	1	0,7 %
500m à 750m	14	9,3 %
750m à 1000m	13	8,7 %
1000m à 1500m	27	18,0 %
1500m et plus...	95	63,3 %
Total	150	100,0 %



Saint-Ferdinand		
Distance	Nombre	%
400m à 500m	0	0,0 %
500m à 750m	16	2,4 %
750m à 1000m	21	3,2 %
1000m à 1500m	56	8,5 %
1500m et plus...	562	85,8 %
Total	655	100,0 %



Saint-Pierre-Baptiste		
Distance	Nombre	%
400m à 500m	0	0,0 %
500m à 750m	1	12,5 %
750m à 1000m	0	0,0 %
1000m à 1500m	5	62,5 %
1500m et plus...	2	25,0 %
Total	8	100,0 %

